Ministério da Agricultura, Pecuária e Abastecimento –MAPA
Instituto Nacional de Meteorologia – INMET
Coordenação-Geral de Meteorologia Aplicada, Desenvolvimento e Pesquisa - CGMADP
Centro de Análise e Previsão do Tempo - CAPRE

Brasília, 05 de março de 2023.

BALANÇO DO MÊS DE FEVEREIRO DE 2023 NAS CAPITAIS BRASÍLIA (DF), GOIÂNIA (GO), CUIABÁ (MT) E PALMAS (TO)

Brasília (DF)

1. Comportamento das Chuvas e Temperaturas em Brasília (DF)

Em Brasília (DF) no mês fevereiro de 2023, foram 7 dias com registro de chuva (igual ou acima de 1mm) na estação automática de Brasília (A001), totalizando 55 milímetros (mm), que equivale a 31% da Normal Climatológica (1991-2020), que é de 179,5 mm, ou seja, um déficit em volume de 124,5 mm. O maior acumulado de chuva em 24 horas foi 19,6 mm registrado no dia 22. Vale destacar que, fevereiro de 2023 foi o 2º menos chuvoso desde 1961, ficando atrás, apenas, de fevereiro de 2010 quando o total acumulado foi de apenas 37,2 mm.

Em relação as temperaturas registradas na estação convencional de Brasília (83377), a média do mês foi de 22,9°C, ficando 1°C acima da Normal Climatológica, que é de 21,9°C. A média da temperatura mínima mensal foi de 18,5°C, ficando 0,3°C acima da Normal Climatológica, que é de 18,2°C, enquanto que, a média da temperatura máxima mensal foi de 28,6°C, ficando 1,4°C acima da Normal, que é de 27,2°C.

A **maior** e a menor **temperatura máxima foi de 31,1°C** e 25,7°C, registradas nos dias 15 e 06/02, respectivamente. Enquanto a **menor** e a maior **temperatura mínima foi de 16,3°C** e 21°C, nos dias 21 e 15/02, respectivamente.

A Figura 1 apresenta o gráfico com os dados diários das temperaturas e da precipitação (chuva) registrados durante o mês de fevereiro de 2023 em Brasília (DF).

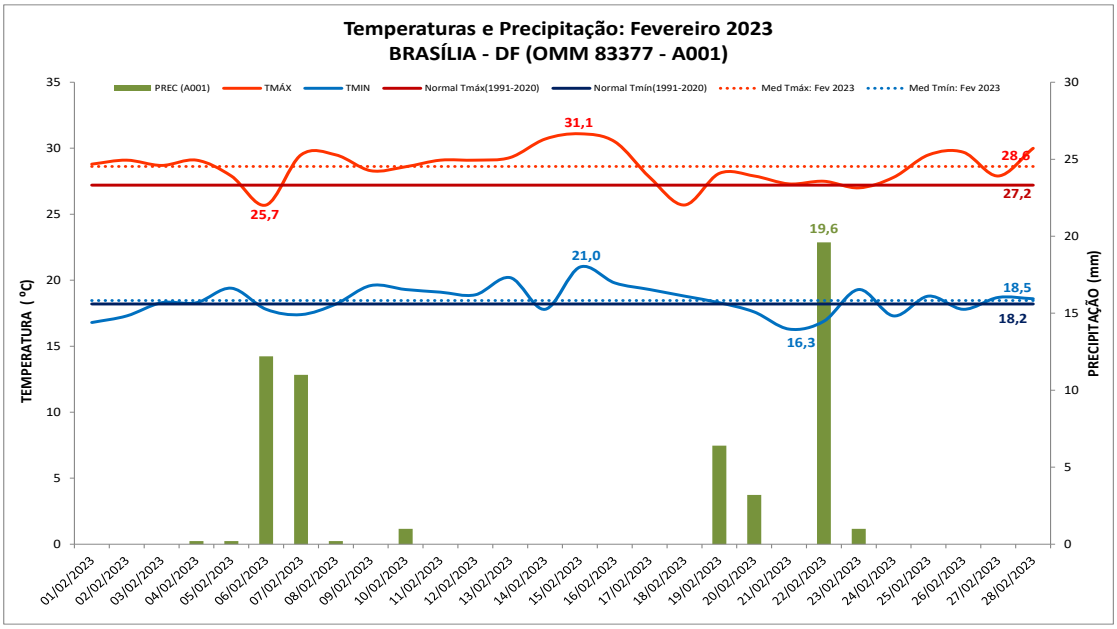

Figura 1: Temperaturas e precipitação do mês de fevereiro de 2023 em Brasília (DF) e Normal Climatológica (1991 a 2020).

Goiânia (GO)

2. Comportamento das Chuvas e Temperaturas em Goiânia (GO)

Em fevereiro de 2023, foram 12 dias com registro de chuva (igual ou acima de 1mm) na estação convencional de Goiânia (83423), totalizando 236,5 mm. Esse valor é equivalente a 100% da Normal Climatológica (1991-2020), que é de 235,8 mm, com um saldo em volume de apenas 0,7 mm. O maior acumulado de chuva em 24 horas foi 80,1 mm, registrado no dia 22.

Quanto às temperaturas, a média do mês foi de 25,6°C, ficando 0,9°C acima da Normal Climatológica, que é de 24,7°C. A média da temperatura mínima mensal foi de 20,2°C, ficando 0,2°C acima da Normal, que é de 20°C, enquanto a média da temperatura máxima mensal foi de 32,5°C, ficando 1,5°C acima da Normal, que é de 31°C.

A **maior** e a menor **temperatura máxima** foi de **35,1°C** e 26,7°C, registradas nos dias 13 e 18, respectivamente. Enquanto a **menor** e a maior **temperatura mínima foi de 18°C** e 22,2°C, registradas nos dias 11 e 28, respectivamente.

A Figura 2 mostra o gráfico com os dados diários das temperaturas e da precipitação registrados durante o mês de fevereiro de 2023 em Goiânia (GO).

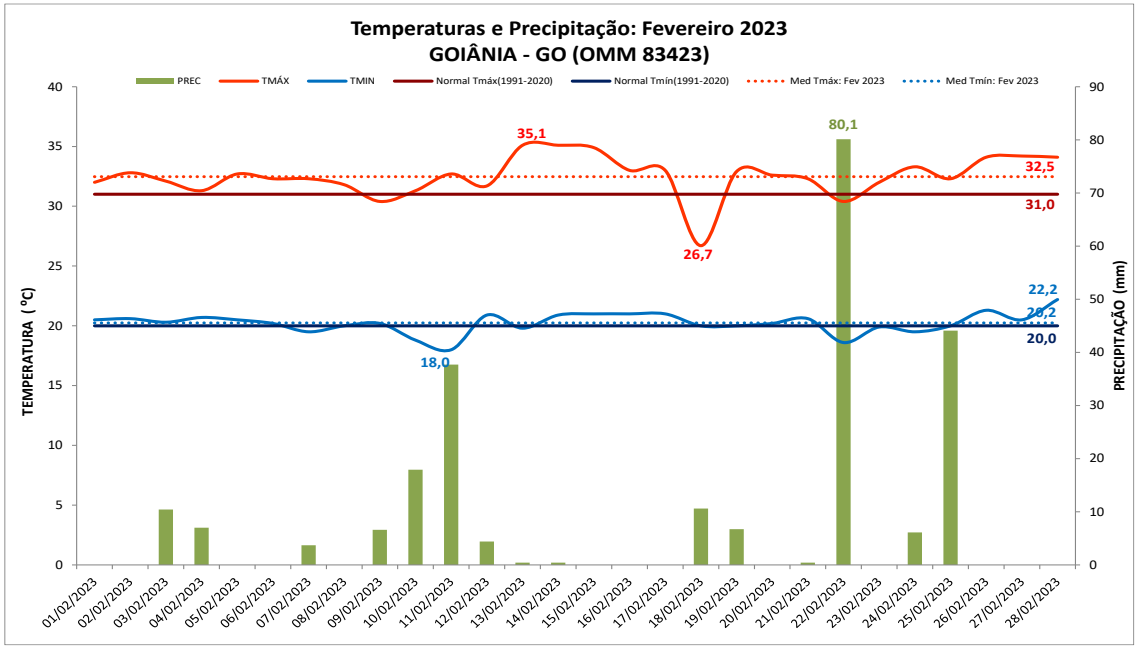

Figura 2: Temperaturas e precipitação do mês de fevereiro de 2023 em Goiânia (GO) e Normal Climatológica (1991 a 2020).

Cuiabá (MT)

3. Comportamento das Chuvas e Temperaturas em Cuiabá (MT)

Em fevereiro de 2023, foram 13 dias com registro de chuva (igual ou acima de 1mm) na estação convencional de Cuiabá (83361), totalizando 195,4 mm. O valor equivale a 75% da Normal Climatológica (1991-2020), que é de 261,9 mm, ou seja, um déficit em volume de 66,5 mm. O maior acumulado de chuva em 24 horas foi registrado no dia 16, com 38,7 mm.

Quanto às temperaturas, a média do mês foi de 27,5°C, ficando 0,5°C acima da Normal Climatológica, que é de 27°C. A média da temperatura mínima mensal foi de 23,7°C, ficando dentro da Normal, que é de 23,7°C. A média da temperatura máxima foi de 34,2°C, ficando 1,4°C acima da Normal, que é de 32,8°C.

A **maior temperatura máxima foi de 37,0°C**, registrada nos dias 14 e 27, e a menor foi de 30,3°C registrada nos dias 17 e 19. Enquanto a **menor temperatura mínima foi de 21,4°C** no dia 19, e a maior foi de 25,1°C nos dias 05 e 17.

A Figura 3 mostra o gráfico com os dados diários das temperaturas e da precipitação registrados durante o mês de fevereiro de 2023 em Cuiabá (MT).

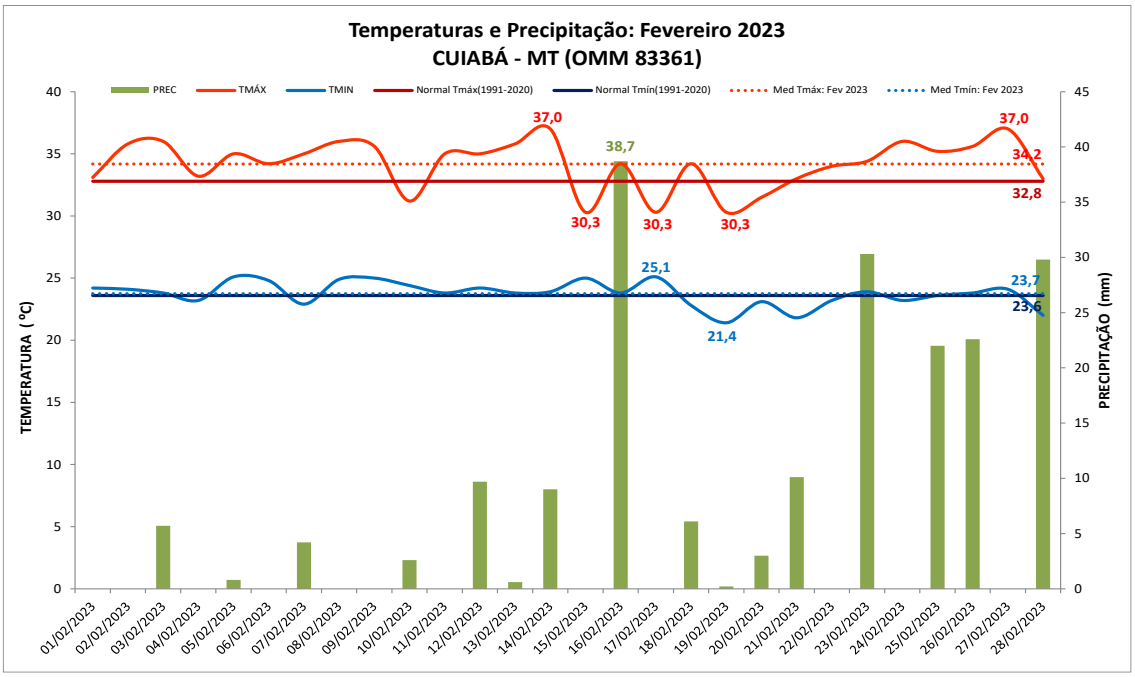

Figura 3: Temperaturas e precipitação do mês de fevereiro de 2023 em Cuiabá (MT) e Normal Climatológica (1991 a 2020).

Palmas (TO)

4. Comportamento das Chuvas e Temperaturas em Palmas (TO)

Em fevereiro de 2023, foram 14 dias com registro de chuva (igual ou acima de 1mm) na estação convencional de Palmas (83033), totalizando 279,7 mm, o que equivale a 8% acima da Normal Climatológica (1991-2020), que é de 260 mm, ou seja, um saldo em volume de 19,7 mm. O maior acumulado de chuva em 24 horas foi registrado no dia 12, com 45,8 mm.

Quanto às temperaturas, a média do mês foi de 26,6°C, ficando 0,5°C acima da Normal Climatológica, que é de 26,1°C. A média da temperatura mínima mensal foi de 22,5°C, ficando 0,2°C acima da Normal, que é de 22,3°C. A média da temperatura máxima foi de 32,9°C, ficando 1,3°C acima da Normal, que é de 31,6°C

A **maior temperatura máxima foi de 35,9°C**, registradas nos dias 13 e 14, e a menor foi de 28,2°C, registrada no dia 22. Enquanto a **menor temperatura mínima foi de 21,2°C** no dia 27 e a maior foi de 24,5°C no dia 14.

A Figura 4 mostra o gráfico com os dados diários das temperaturas e da precipitação registrados durante o mês de fevereiro de 2023 em Palmas (TO).

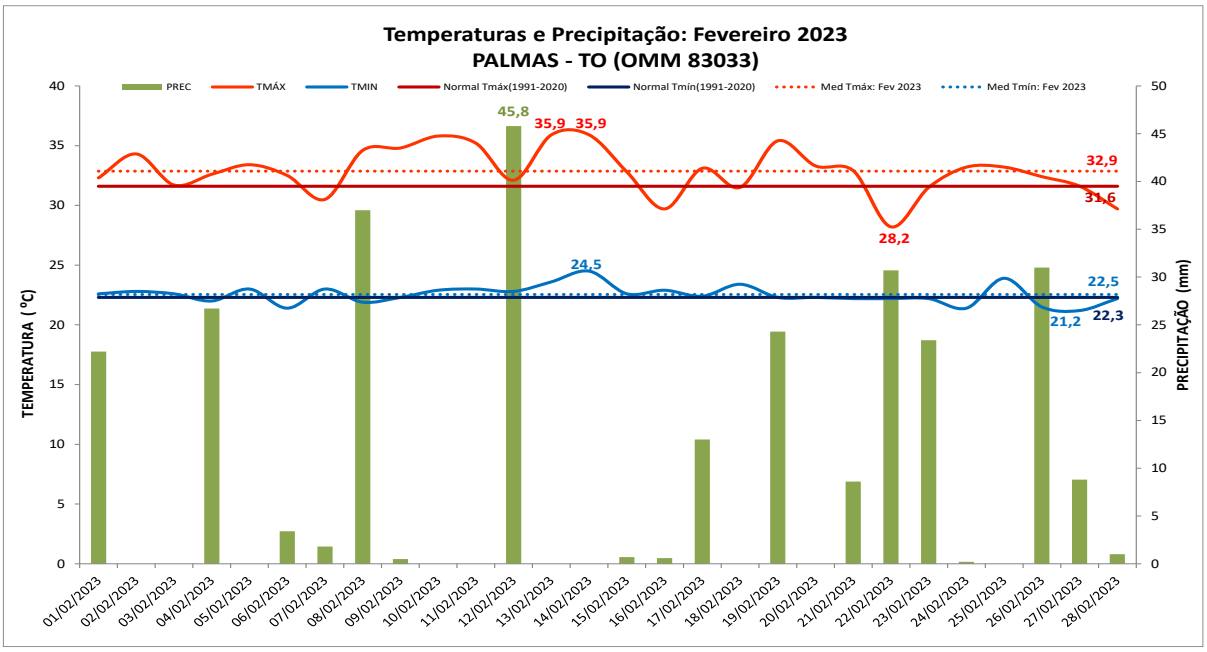

Figura 4: Temperaturas e precipitação do mês de fevereiro de 2023 em Palmas (TO) e Normal Climatológica (1991 a 2020).

Porto Velho (RO)

5. Comportamento das Chuvas e Temperaturas em Porto Velho (RO)

No mês de fevereiro de 2023, foram 15 dias com registro de chuva (igual ou acima de 1mm) na estação convencional do aeroporto de Porto Velho (82824), totalizando 159,8 mm, o que equivale a 51% da Normal Climatológica (1961-1990), que é de 316,0 mm, ou seja, um déficit em volume de 156,2 mm. O maior acumulado de chuva em 24 horas ocorreu no dia 10, com 22,0 mm.

Em relação às temperaturas, a média do mês foi de 25,5°C, ficando igual a Normal Climatológica, que é de 25,5°C. A média da temperatura mínima mensal foi de 23,3°C, ficando 1,5°C acima da Normal, que é de 21,8°C. Já a média da temperatura máxima foi de 30,3°C, ficando 1,2°C abaixo da Normal, que é de 31,5°C.

A **maior** e a menor **temperatura máxima foi de 32,9°C** e 25,8°C, registradas nos dias 25 e 19, respectivamente. Enquanto a **menor** e a maior **temperatura mínima foi de 21,8°C** e 24,4°C, registradas nos dias 06 e 07, respectivamente.

A Figura 5 mostra o gráfico com os dados diários das temperaturas e da precipitação registradas durante o mês de fevereiro de 2022 em Porto Velho (RO).

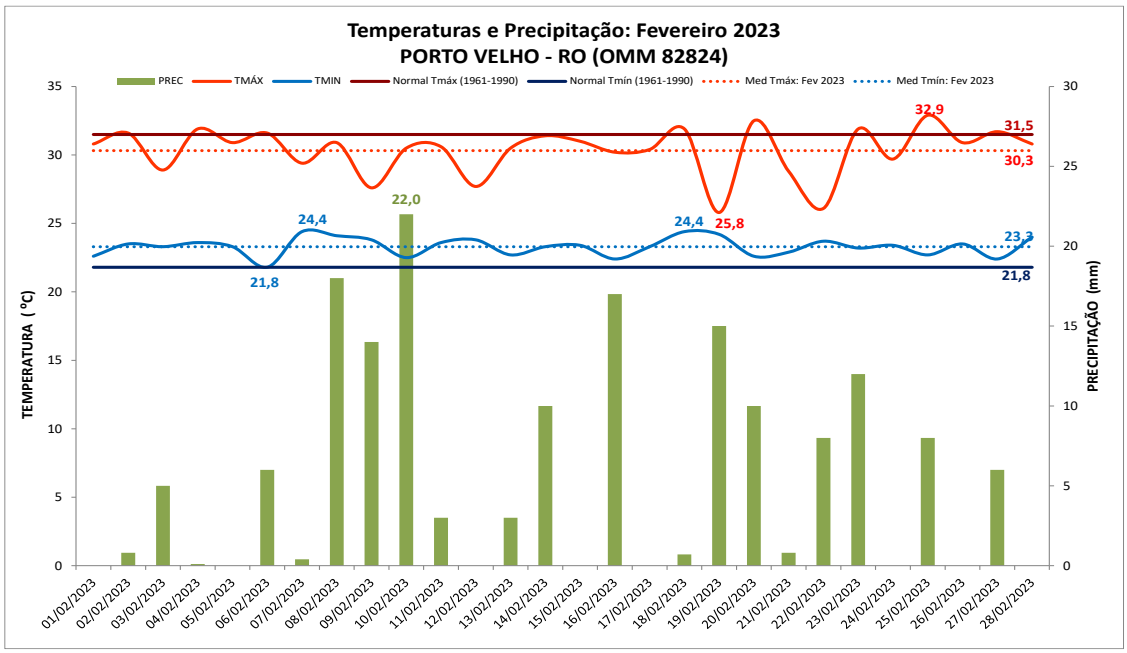

Figura 5: Temperaturas e precipitação do mês de fevereiro de 2022 em Porto Velho (RO) e Normal Climatológica (1961 a 1990).

Equipe do Centro de Análise e Previsão do Tempo – CAPRE/INMET

Acompanhe o portal oficial do INMET. A previsão de tempo e os avisos meteorológicos são divulgados diariamente em nosso aplicativo e redes sociais:

Instagram: @inmet.oficial
Twitter: @inmet_
Facebook: @INMETBR
Tiktok: @inmetoficial
Youtube: INMET
LinkedIn:/company/inmetbr