Informativo Meteorológico Semanal

N° 47 / 2026

INMET

Sumário

1. Condições de Tempo Observadas (18 a 22 de novembro de 2026) 2
1.1 Precipitação 3
1.2 Temperatura 4
2. Previsão de Tempo (23 a 30 de novembro de 2026) 5
2.1 Precipitação 6
2.2 Temperatura 8

1. Condições de Tempo Observadas (18 a 22 de novembro de 2026)

1.1 Precipitação

O total de chuva registrado entre os dias 18 e 22 de novembro de 2026 segue apresentado neste documento. Nesse período, os maiores acumulados foram registrados no Centro-Sul da Bahia, Norte de Minas e porção central do Rio Grande do Sul, com valores superiores a 80 mm.

Na **Região Norte**, os totais de chuva foram superiores a 60 mm em algumas localidades do Araguaína e Miracema do Tocantins (tons de azul na Figura 1). As chuvas foram favorecidas pela elevada disponibilidade de calor e instabilidade atmosférica. Destacam-se os acumulados de 110,0 mm em Colinas do Tocantins (TO), 79,1 mm em Araguaína (TO) e, 58,0 mm em Nova Aripuanã (AM). Nas demais áreas da região, predominou chuvas irregulares com acumulados abaixo de 20 mm (tons de verde à amarelo na Figura 1).

Na **Região Nordeste**, acumulados superiores a 100 mm (tons de azul na Figura 1) foram observados no Centro-Sul da Bahia, associado a alta disponibilidade de umidade na atmosfera e condições termodinâmicas. Nas demais áreas, prevaleceu acumulados inferiores a 20 mm (tons de verde à amarelo na Figura 1). Destacam-se os acumulados dos últimos cinco dias nas estações do INMET em Barra (BA), com 111,6 mm, Guanambi (BA), com 107,0 mm e Feira de Santana (BA), com 97,4 mm.

Na **Região Centro-Oeste**, acumulados superiores a 60 mm foram observados no Mato Grosso e Mato Grosso do Sul, influenciados pela Baixa pressão nas proximidades e canal de umidade vindo da Amazônia. Destaque para os totais de chuva registrados nas estações meteorológicas de Confresa (MT), com 142,4 mm, Nhumirim (MS), com 116,4 mm e Porto Estrela (MT), com 84,6 mm.

Na **Região Sudeste**, os acumulados superaram os 100 mm no Norte de Minas (tons de azul na Figura 1), associado à baixa sob o oceano Atlântico. Nas demais áreas da região, prevaleceu acumulados inferiores a 50 mm (tons de verde na Figura 1). Destaque para os totais de chuva registrados nas estações meteorológicas em Sete Lagoas (MG), com 132,2 mm, Pedra Azul (MG), com 128,1 mm, e Mocambinho (MG), com 122,2 mm.

Na **Região Sul**, os totais de chuva foram superiores a 100 mm em algumas áreas do Rio Grande do Sul (tons de azul na Figura 1). As chuvas estiveram associadas a passagem de uma frente fria que favoreceu as condições de instabilidade. Nos últimos cinco dias, os maiores

volumes foram registrados nas estações de Passo Fundo (RS), com 120,2 mm, Porto Xavier (RS), com 117,0 mm, e Ibiruba (RS), com 116,6 mm.

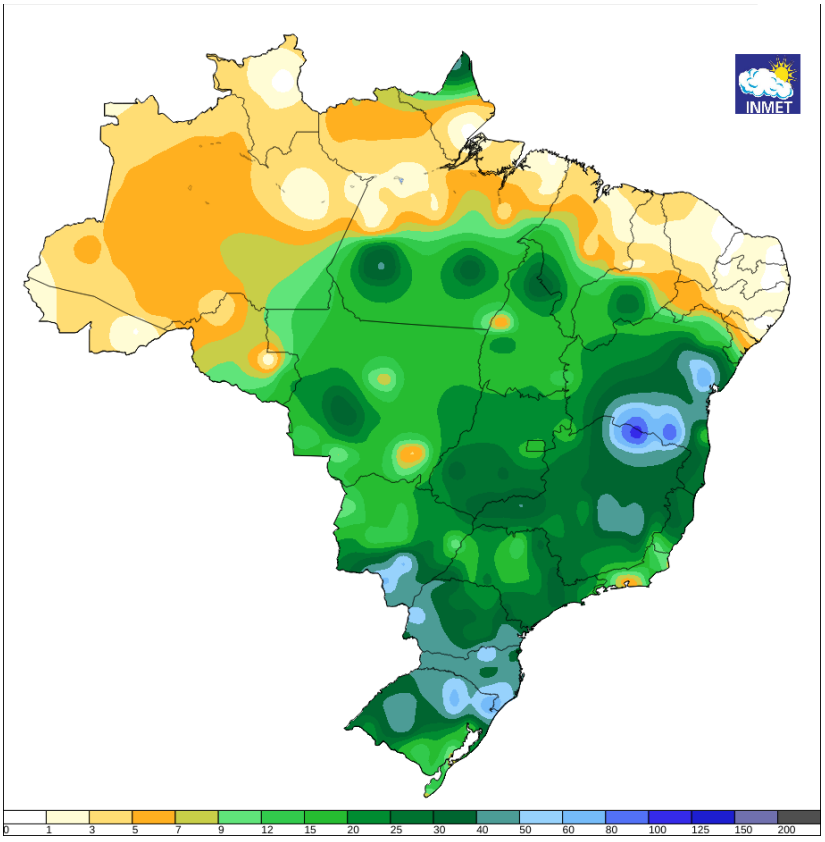

Figura 1. Acumulado de chuva de 18 a 22 de novembro de 2026. Fonte: INMET

1.2 Temperatura

Na **Região Norte**, as temperaturas máximas variaram entre 31 °C e 38 °C. As maiores temperaturas foram registradas em: Parintins (AM), com 38,1 °C; Autazes (AM), com 37,9 °C; e Placas (PA), com 37,7 °C. As temperaturas mínimas variaram entre 20 °C e 26 °C, com a menor mínima ocorrendo na estação de Dianópolis (TO) com 20,5 °C no dia 18 de novembro.

Na **Região Nordeste**, as temperaturas máximas variaram entre 31 °C e 40 °C. As maiores temperaturas ocorreram nas estações de Jaguaribe (CE), com 40,3 °C; Teresina (PI), com 40,3 °C; e Campo Maior (PI), com 40,1 °C. As temperaturas mínimas variaram entre 19 °C e 26 °C. O menor valor foi registrado na estação meteorológica de Garanhuns (PE), com 19,0 °C, em 20 de novembro.

Na **Região Centro-Oeste**, as temperaturas máximas variaram entre 28 °C e 39 °C. As maiores temperaturas foram registradas nas estações meteorológicas de Corumbá (MS), com 38,6 °C; Porto Esperidião (MT), com 37,6 °C; e Porto Estrela (MT), com 37,5 °C. As temperaturas mínimas variaram entre 16 °C e 27 °C. O menor valor foi registrado na estação meteorológica de Brazlândia (DF), com 16,7 °C, em 22 de novembro.

Na **Região Sudeste**, as temperaturas máximas variaram entre 25 °C e 38 °C. As temperaturas mais elevadas foram registradas nas estações do Rio de Janeiro (RJ), com 37,5 °C; Duque de Caxias (RJ), com 37,2 °C; e Seropédica (RJ), com 37,1 °C. As temperaturas mínimas variaram entre 12 °C e 25 °C. O menor valor foi registrado na estação meteorológica do Monte Verde (MG), com 12,6 °C, em 18 de novembro.

Na **Região Sul,** as temperaturas máximas variaram entre 21 °C e 40 °C. As maiores temperaturas foram registradas nas estações de Taquari (RS), com 39,3 °C, Diamante do Norte (PR), com 36,9 °C, e Nova Fátima (PR), que registrou 35,2 °C. As temperaturas mínimas variaram entre 10 °C e 21 °C na região. O menor valor registrado ocorreu na estação de Bom Jardim Da Serra (SC) com 10,0 °C, no dia 21 de novembro.

2. Previsão de Tempo (23 a 30 de novembro de 2026)

2.1 Precipitação

A rodada mais recente do modelo numérico do INMET apresenta um cenário de acumulados de precipitação compatível com o período chuvoso, indicando chuvas generalizadas desde o extremo oeste do Amazonas, se estendendo entre o sul do Pará e Rondônia, indo até o sul da Bahia, passando pelo Tocantins e sul do Maranhão; atravessando o país chegando até o norte do Rio Grande do Sul. Nessas áreas, o acumulado semanal pode chegar a valores próximos de 100 mm. As regiões mais críticas compreendem o sudoeste do Amazonas e uma faixa que estende o sul da Mato Grosso, passando pelo centro - sul de Goiás e Minas Gerais chegando até Santa Catarina. Pontos do sul-amazonense, pantanal, centro – norte do Mato Grosso do Sul, Sul de Minas Gerais, norte de São Paulo, centro-oeste do Paraná e leste de Santa Catarina; podem chegar a acumulados próximos de 110 mm. Nas localidades ao redor desses pontos, a expectativa é de acumulados de até 60 mm.

Na **Região Norte**, os maiores acumulados devem se concentrar no Amazonas, entre as regiões dos rios Juruá, Purus e Baixo Amazonas com volumes entre 100 mm e 150 mm nos pontos mais críticos, podendo ultrapassar 200 mm em áreas isoladas. Em média, a região tem expectativa de cerca de 60 mm. No centro - norte do Pará e oeste do Amapá, os acumulados previstos são inexpressivos. No centro – sul Pará, Tocantins, Rondônia e Acre, por sua vez, a expectativa é de acumulados da ordem de 30 a 70 mm, com possibilidade de chuvas pontuais mais fortes.

Na **Região Nordeste**, são esperados acumulados inferiores a 10 mm na faixa costeira, desde o litoral de Pernambuco até o litoral do Ceará. Já No litoral sul da Bahia até a divisa com o Espírito Santo deve acumular 30 mm nas áreas mais chuvosas ao longo da semana. As regiões com maiores acumulados compreendem o sudoeste baiano, na ordem de 60 mm. Nas demais regiões, o tempo segue com pouca nebulosidade.

Na Região **Centro-Oeste**, a condição varia entre chuvas isoladas e pancadas de chuva com trovoadas isoladas em grande parte do território. Os maiores acumulados são previstos para o uma faixa que estende do sudoeste até o nordeste sul- matogrossense, onde acumulados próximos de 90 mm, pontualmente chegando a 110mm, podem ser alcançados. No sul de Mato Grosso e de Goiás, os acumulados podem alcançar 80 mm, pontualmente 100 mm. Nas demais áreas, os acumulados serão de 30mm.

Na **Região Sudeste**, área com umidade disponível e suscetível a temporais localizados, porém sem acumulados expressivos, destacam-se do norte do Espírito Santo e Minas Gerais. A exceção fica para o restante da região com acumulados de até 60 mm ao longo da semana. Dentro dessa área, existem faixas onde os acumulados podem chegar a 100 mm, e eles são: Região de Registro, Barretos, São José do Rio Preto, Bauru, Araçatuba, Franca, Ribeirão Preto,

Campinas e Vale do Paraíba; no estado de São Paulo; Região Serrana fluminense no estado do Rio de Janeiro; Vale do Rio Doce, Zona da Mata, Sul e Sudoeste mineiro no estado de Minas Gerais e sul do estado do Espírito Santo.

Na **Região Sul**, a chuva continua, por toda a semana na região. Porém as tempestades mais intensas devem atingir a porção oeste dos estados da região, porém os acumulados devem chegar a 60 mm, pontualmente 100 mm, ao longo da semana. Ainda vale ressaltar, porém, que o cenário envolve tempestades intensas, supercélulas ou linhas de instabilidade, com possibilidade eventual de tornados, microexplosões, granizo e descargas atmosféricas; nesse contexto, o acumulado entre os eventos não reflete necessariamente o nível de severidade dos sistemas. Existe a previsão de acumulados que podem chegar a 100 mm, no leste de Santa Catarina e numa faixa central que atravessa o estado do Paraná; no entorno dessas áreas, os acumulados podem chegar a 60 mm. Na porção sul do estado do Rio Grande do Sul, os acumulados não chegam a 10 mm.

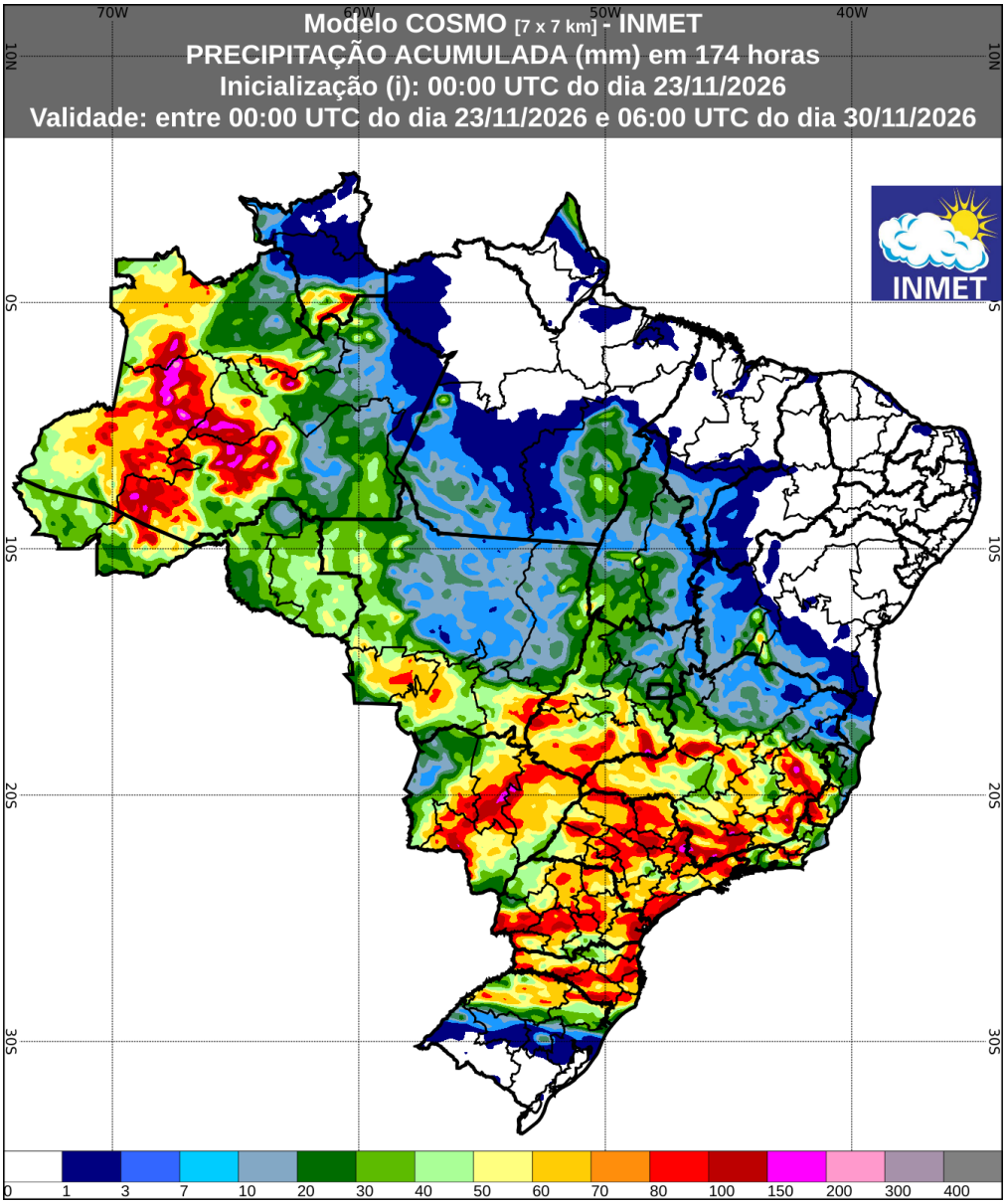

Figura 2: Previsão de chuva acumulada (23 a 30 de novembro de 2026). Fonte: INMET.

2.2 Temperatura

A semana, entre os dias 24 e 29 de novembro de 2026, inicia com temperaturas amenas na região Sul e em parte do Sudeste do país, enquanto as regiões Norte e Nordeste têm previsão de temperaturas elevadas durante o início da semana. Ao longo do período, há tendência de diminuição das temperaturas no final da semana.

Na **Região Norte**, as mínimas previstas variam entre 22°C e 34°C, se mantendo estáveis durante toda a semana, enquanto as máximas previstas variam entre os 24°C e 42°C.Entre a sexta-feira (27) e o domingo (29), as temperaturas oscilam entre 24°C e 40°C.

Na **Região Nordeste**, as mínimas previstas oscilam entre 16°C e 32°C, com as menores mínimas ocorrendo no final de semana, variando entre 16°C e 30°C. As temperaturas máximas esperadas variam entre 24°C e 42°C, com os maiores valores previstos para o sábado (28) e o domingo (29), quando marcam entre 28°C e 42°C.

Na Região **Centro-Oeste**, ao longo da semana, as mínimas marcam entre 20°C a 30°C nos três estados, com um leve declínio entre a sexta-feira (27) e o sábado (28). Já as máximas previstas oscilam entre 24°C e 40°C, diminuindo um pouco entre a quinta-feira (26) e o sábado (28), quando variam entre 20°C e 38°C.

Na **Região Sudeste**, as temperaturas mínimas variam entre 18°C e 28°C entre a terça-feira (24) e a quinta-feira (26). Já entre a sexta-feira (27) e o domingo (29), elas diminuem variando entre 14°C e 24°C. As máximas previstas variam entre 26°C e 36°C, diminuindo no final de semana, quando as temperaturas máximas oscilam entre 16°C e 36°C.

Na **Região Sul**, as temperaturas mínimas variaram entre 9,7°C e 24°C em Paranapoema (PR) enquanto as máximas previstas ficam entre 22°C e 34°C, com os maiores valores previstos para o extremo Oeste e Centro Oeste gaúchos. No decorrer da semana, as temperaturas mínimas devem variar bastante, com temperaturas mais amenas no início da semana. Entre a quinta-feira (26) e o domingo (29), está previsto um declínio das temperaturas mínimas em toda a região Sul, que devem variar entre 6°C e 12°C em áreas do sul e da serra do Rio Grande do Sul e também da serra de Santa Catarina. As temperaturas máximas marcam entre 18°C e 32°C na terça-feira (24), ficando um pouco mais baixas entre a quinta-feira (26) e o domingo (29), oscilando entre 14°C e 16°C nas áreas mais elevadas dos três estados e na campanha gaúcha.

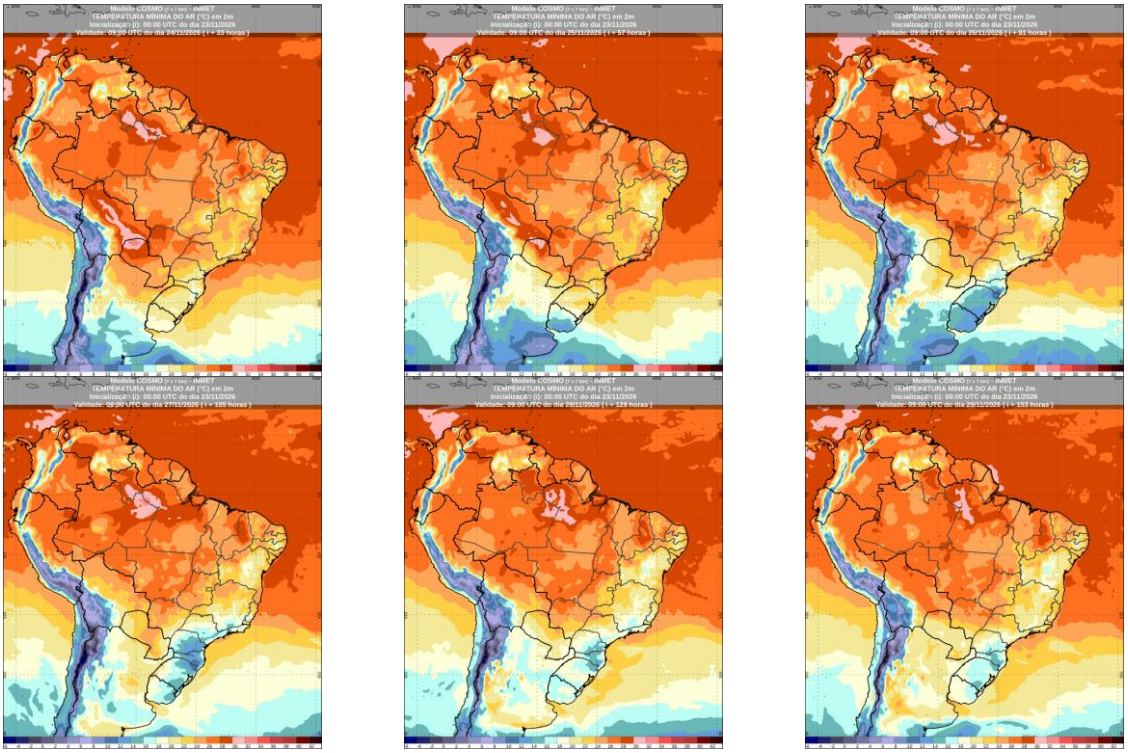

Figura 3: Previsão de temperatura mínima dos dias 24 a 29 de novembro às 6h (horário de Brasília).
Fonte: INMET

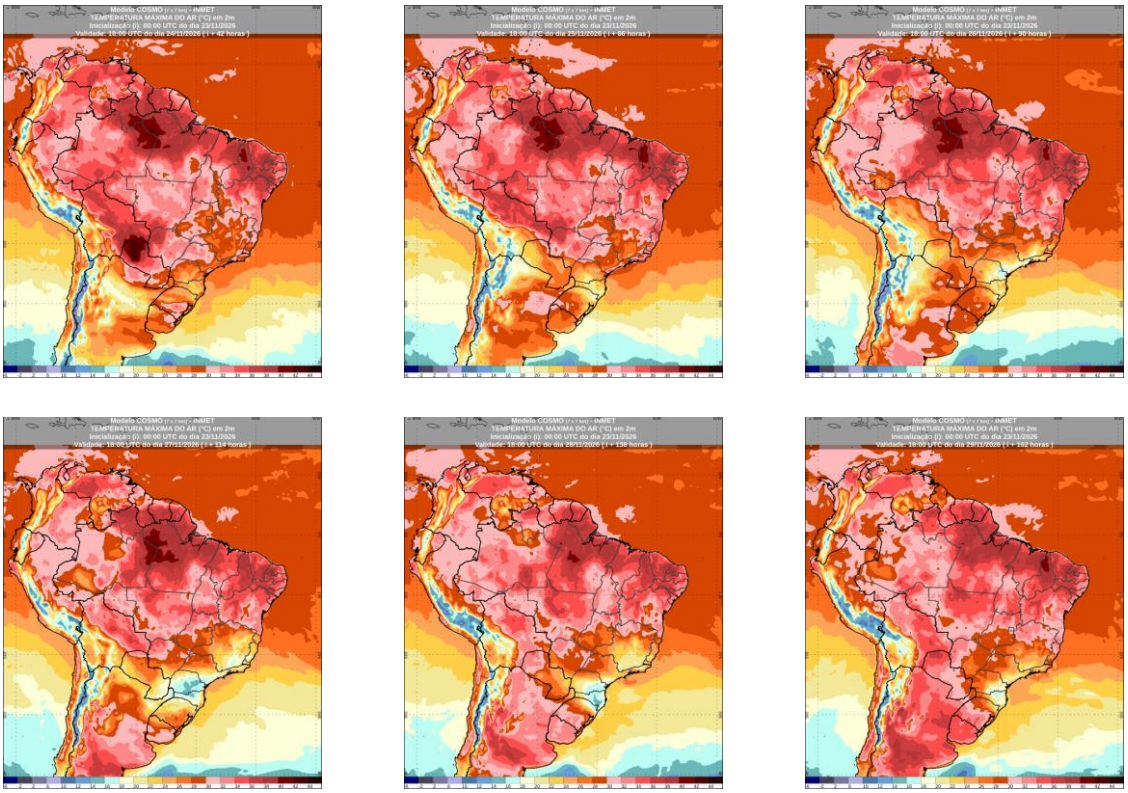

Figura 4: Previsão de temperatura máxima dos dias 24 a 29 de novembro às 15h (horário de Brasília).
Fonte: INMET.

O **INMET** é um órgão do Ministério da Agricultura e Pecuária (MAPA) e representa o Brasil junto à Organização Meteorológica Mundial (OMM) desde 1950.

Acompanhe detalhes da previsão do tempo, atualização de avisos meteorológicos e previsão climática em **portal.inmet.gov.br**

Para mais informações acompanhe nossas redes sociais:

@inmet.oficial | @INMETBR | @inmet_